


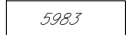
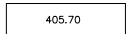







РАЗМЕРА 1:500
симболе детаља ГДК-РК методом
симболичности 4.0.0.4

Симболе и обрада 04.2016 год.
Геодетска служба "ЗЕНИТ" Пожаревац
Др Драган, струк.инж.геод.

ЛЕГЕНДА:

-  ГРАНИЦА ПЛАНА
-  КАТАСТАРСКО СТАЊЕ
-  ФАКТИЧКО СТАЊЕ
-  БРОЈ КАТАСТАРСКЕ ПАРЦЕЛЕ
-  ВИСИНСКЕ КОТЕ
- ПОВРШИНЕ ЈАВНЕ НАМЕНЕ**
 -  САОБРАЋАЈНЕ ПОВРШИНЕ
 -  КАНАЛ
 -  ВОДЕНЕ ПОВРШИНЕ
- КОМУНАЛНЕ ПОВРШИНЕ И ОБЈЕКТИ**
 -  ПОСТОЈЕЋИ ОБЈЕКАТ - СТОЧНА ВАГА
- ПОВРШИНЕ ОСТАЛЕ НАМЕНЕ**
 -  ПОЉОПРИВРЕДНЕ ПОВРШИНЕ



Наручилац:
ЈП "ДИРЕКЦИЈА"
за грађевинско земљиште, путеве, планирање и изградњу Брус



Обрађивач:
"УРБАНИКА" д.о.о., Београд

Синтезни тим :

Миша Јовић, д.и.е.
Александар Ранковић, д.и.г.
Небојша Вучковић, д.и.г.
Александар Везмар, дипл.геог.
Тања Поткоњак, дипл.физ.хем.
Весна Митрески, д.и.а.
Јовица Симеоновић, м.инг.арх

Јелена Балабан, и.а.
Младен Грбић, д.и.а.
Босилјка Радевић, д.и.а.
Драган Ђак, струк.инж.геод.

Децембар 2016

одговорни урбаниста:
Клишманић Тања, д.и.а.
ПЛАН ДЕТАЉНЕ РЕГУЛАЦИЈЕ
АГРО БИЗНИС ЦЕНТРА У ОПШТИНИ БРУС

ЛИСТ **0.3**
1:2500

ПОСТОЈЕЋА НАМЕНА ПОВРШИНА СА
ГРАНИЦОМ ПЛАНА